

## ◆ 10・10空襲とは ◆

### ～沖縄に戦がやってきた～

1944(昭和19)年10月10日、南西諸島全域は、米軍による爆撃を受けました。米軍の高速機動部隊は、空母7隻、護衛空母8隻、高速戦艦5隻、重巡洋艦7隻、対空巡洋艦3隻、駆逐艦58隻で沖縄近海に押し寄せ、その日のうちにのべ約1,400回にわたる出撃を行いました。早朝から約9時間におよんだ攻撃で、沖縄県全体で少なくとも600人が死亡、900人が負傷しました。

特に県都那覇市は、1日で約9割が壊滅状態になり、住民は恐怖のどん底に陥りました。

攻撃	時間帯	主な攻撃地
第1次	6時40分～8時20分	主として飛行場に来襲
第2次	9時20分～10時15分	主として船舶及び飛行場が攻撃を受ける
第3次	11時45分～12時30分	那覇、渡久地、名護、運天港、与那原、泡瀬、などの港湾施設
第4次	12時40分～13時40分	那覇市
第5次	14時45分～15時45分	那覇市

\*参考資料 防衛庁防衛研修所戦史室「戦史叢書沖縄方面陸軍作戦」朝雲新聞社 1968

#### ◆空襲前の那覇の空中写真はありますか？

☞あります。閲覧室にある空中写真システムをご利用ください。  
操作手順：地図から探す>那覇市>字から場所を指定>撮影年月日を選ぶ(1944年9月29日または10月10日) ※雲がかかって見えにくい場合があります！

#### ◆10・10空襲の映像はありますか？

☞1フィート運動の会が米国国立公文書館から収集し、当館に寄贈した映像があります。  
タイトル<<沖縄戦記録フィルム1フィート運動の会総集編R-6>>  
「06-03 10・10空襲 Strike on Okinawa October 10, 1944」  
[0000117209]

#### ◆10・10空襲での兵士の死亡者数や民間人の死亡者数を知りたい

☞「軍人の死者218人、負傷者333人、軍夫の死者120人、負傷者70人、民間人の死者330人、負傷者455人(そのうち那覇市は死者255人、負傷者358人、死傷者総数の50%近くを占めている)」  
『沖縄大百科事典』 [T00000199B]  
『戦史叢書沖縄方面陸軍作戦』 [G00021751B]

☞【参考】国立公文書館アジア歴史資料センターのデジタルアーカイブで「第三十二軍 南西空襲戦闘詳報」が閲覧可能です。

#### ◆公文書館ホームページから調べる

・公文書館通信>あの日の沖縄>1944年10月10日10・10空襲  
・写真が語る沖縄>キーワード「1944 Okinawa」と入力して検索


## PATH FINDERとは？

パスファインダーは「道案内」を意味します。  
ある特定のトピック(主題)や資料群に関する情報を分かりやすくまとめたツールです。

### 《パスファインダー一覧》

1. 飲食店マップ
2. 地籍調査 関係資料
3. 家譜
4. 市内バス案内
5. 新聞資料
6. 軍雇用員カード
7. 空中写真
8. 写真資料
9. 沖縄戦 関係資料
10. 閲覧室へようこそ
11. はじめての公文書館
12. 小・中学生の皆さまへ
13. 米国収集資料
14. USCAR 文書
15. 対米国民政府往復文書
16. 立法院会議録
17. 軽便鉄道
18. 沖縄移民 関係資料
19. 宮森小学校ジェット機墜落事故
20. アーカイブズと著作権
21. 沖縄国際海洋博覧会関係資料
22. 毒ガス移送 関係資料
23. 10・10 空襲
24. 見学受付
25. 資料検索のコツ
26. 通貨交換

(令和5年4月30日現在)



くわしいことは  
閲覧スタッフまで♪



### 沖縄県公文書館 閲覧室

[9:00-17:00 休館日:月曜・祝日]

※閲覧申請の受付は16:30迄

〒901-1105

沖縄県南風原町字新川148-3

TEL :098-888-3871

FAX :098-888-3874

Email :reference@archives.pref.okinawa.jp

## PATH FINDER No. 23

# 10・10空襲



1944(昭和19)年10月10日、米軍第三機動部隊空母から発進した艦載機が南西諸島全域を爆撃しました。

【原文】SB2Cs from USS BUNKER HILL (CV17) ready to drop bomb loads on Okinawa Jima, Nansei Shoto. K-20. Alt. var. F.L. 6 3/8. "Aerial."  
【和訳】空母バンカーヒル(CV-17)から出撃したSC2B機。沖縄本島へ爆撃に向かうところ。撮影機材:K-20カメラ  
米海軍写真資料16 資料コード[0000112169] 写真番号 108-20-4



沖縄県公文書館  
Okinawa Prefectural Archives

## 資料紹介

### 米国収集資料 主なもの

#### ア)文書


米国収集資料>米国国立公文書館>Archives II  
(カレッジ・パーク)RG38:海軍軍司令部長室文書  
第2次世界大戦作戦報告書



タイトル:第38.3.4機動部隊(1944年10月15日)戦闘報告書  
沖縄島攻撃 1944年10月10日 [0000111472/21133a023]  
タイトル:第三艦隊(1944年11月30日)沖縄攻撃における気象の影響  
1944年10月10日~11日 [0000111472/21133a006]

#### 第2次世界大戦計画書、指令及び関係文書

タイトル:(00057-001) Third Fleet, Serial 031660  
(4 Oct 1944),Operation Order No.21-44  
[0000092548]



作戦命令 21-44 第三艦隊宛て1944年10月4日  
この指令には「レイテ島上陸占領支援のため、沖縄、台湾、ルソン、ビサヤ諸島に空襲を命ずる」とあります。

米国収集資料>米国国立公文書館>Archives II  
(カレッジ・パーク)RG218:総合参謀本部文書

タイトル:(00160-002)CCS373.2 Okinawa(5-14-45)  
Analysis of Special Japanese Air Operations in Okinawa Area.  
[0000112825/211Ba003]

#### 関係資料「アイスバーグ作戦」

1945(昭和20)年1月6日に作成された第10軍作戦計画「アイスバーグ(冰山)作戦」は、米軍が沖縄戦に際して用いた総合作戦計画書です。10・10空襲は、米軍の情報収集という側面もありました。米軍はアイスバーグ作戦の計画立案に必要な地形情報を得るため、空爆を行う一方で偵察機や爆撃機から写真を撮影し、この空中写真をもとに作戦地図を作成しました。

沖縄県史資料編12 沖縄戦05  
アイスバーグ作戦  
和訳編 [0000059563]



\* 閲覧室に設置している「空中写真閲覧システム」で撮影日・コースを選んで画像を閲覧・複写できます。

#### イ)写真資料 \*当館HPの「写真が語る沖縄」で検索閲覧できます

#### 米国収集資料>国防総省/海軍



米海軍写真資料16  
[0000112169]108-13-1

海軍の空母による攻撃。煙柱が立ち、渡久地と周辺の小島に爆弾が命中したのがわかる



米海軍写真資料16  
[0000112169]108-13-2

海軍爆撃手の精確な爆撃により、那覇市の埠頭地区からおびた煙柱が立ち上がる様子

米国収集資料>米国国立公文書館>Archives II (カレッジ・パーク)  
RG127:海兵隊文書



米海兵隊写真資料02  
[0000112245]73-04-2

★検索★キーワード「グラマン」Grumman  
第二次世界大戦の沖縄攻略戦に参加した米海軍・海兵隊の代表的艦上戦闘機の別称。10・10空襲の米軍機がグラマン艦上戦闘機だったことから、一躍その名が米軍機の名称となりました。

### 沖縄関係資料 主なもの

#### ア)映像

沖縄関係資料>団体文書>琉球朝日放送株式会社文書  
沖縄戦記録映像(1フィート運動の会収集)

タイトル「06-03 10.10空襲 Strike on Okinawa October 10,1944」  
[0000117209]

#### 関連年表

1944年	
3月22日	日本軍、南西諸島防備のため第32軍新設
4月10日	日本軍、沖縄方面根拠地隊および第4海上護衛隊新設
7月 7日	日本の委任統治領サイパン島で日本軍地上戦の末、日本軍全滅
8月22日	学童疎開船対馬丸が米潜水艦の魚雷攻撃により沈没
10月 3日	米軍統合参謀本部、南西諸島方面への進攻を発令
10月10日	米軍、南西諸島全域を空襲[10・10空襲]
10月12日	米軍、石垣島を空襲、台湾沖航空戦始まる
10月13日	米軍、宮古島、石垣島の海軍北飛行場・港湾、与那国島久部良を空襲。以後、頻繁に空襲
1945年	
1月 6日	米軍、アイスバーグ作戦計画書をまとめる

#### イ)空中写真

沖縄関係資料>個人文書>ゴードン・ワーナー文書  
ゴードン・ワーナー文書(空中写真)

USCAR(琉球列島米国民政府)で教育局長などを務めたゴードン・ワーナー博士(Dr.Gordon Warner)のコレクションで、那覇市の10・10空襲の写真が3枚閲覧・複写できます。




タイトル「10.10 bombing 1、那覇港(旧那覇市街)、10・10空襲直後」  
[0000106164]



タイトル「10.10 bombing 2、10・10空襲 2」  
[0000106165]



タイトル「Okinawa prefectural buildings before bombing 空襲前の県庁」  
[0000106166]



#### ウ)新聞

沖縄関係資料>個人文書>岸秋正文書

新聞切抜 1944.10.12~1945.6.29読賣報知より  
主に各地の戦況 10・10空襲 沖縄戦況その他  
[T00016628B]

### 刊行物 主なもの

刊行物>I.平和>沖縄戦

- ・ 大田昌秀 『那覇10・10大空襲日米資料で明かす全容』 1984年 久米書房 [T00000041B]
- ・ 吉浜忍 『10・10空襲と沖縄戦前夜』 沖縄県教育委員会発行 [0000059550]
- ・ 那覇市企画部市史編集室 『那覇市史 資料篇第2巻中の6戦時記録(公募原稿・市民の戦時体験 10・10空襲)』 [G00003030B]
- ・ 『琉球処分百年記念出版写真集 激動の記録 那覇百年のあゆみ』 [G00001257B]

参考資料室にあります\*閲覧申請不要\*